

沼田町【大枝沢貯水池】 ため池ハザードマップ

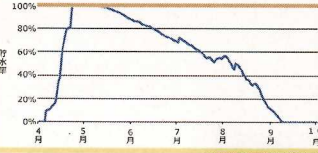
地震によるため池氾濫時の防災地図

- ・日常的に **避難所・避難ルート要確認!**
- ・大地震が来たらすぐに高台へ!
- ・避難は徒歩で!
- ・氾濫水濁っている! 足元注意!

ハザードマップは、自然災害による被害を予測し、その被害範囲を地図として表したものです。災害時における適切な避難行動や避難のタイミングは、個人が置かれた状況により異なります。緊急時には、周囲の状況や市町村など関係機関からの情報を確認し、自らの意思で適切に避難してください。

大枝沢貯水池満水時の全決壊を想定しています

【大枝沢貯水池貯水率の季節変化(過去5年間平均値)】



記号凡例

| | |
|--|---------|
| | 一時避難場所 |
| | 避難所 |
| | 避難方向 |
| | 危険箇所 |
| | 洪水到達時間 |
| | 洪水到達時間線 |
| | 水深 |
| | 崖崩れ危険箇所 |
| | 避難弱者 |

緊急連絡


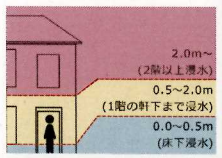
ため池に異常があったら

沼田町土地改良区
0164-35-2311
深川地区消防組合沼田支署
119 または
0164-35-2050

ため池付近は
電波が悪い



水深凡例



Copyright©NTT 空間情報 All Rights Reserved

作成年月日: 2020年3月10日