

沼田町【藤沢貯水池】 ため池ハザードマップ

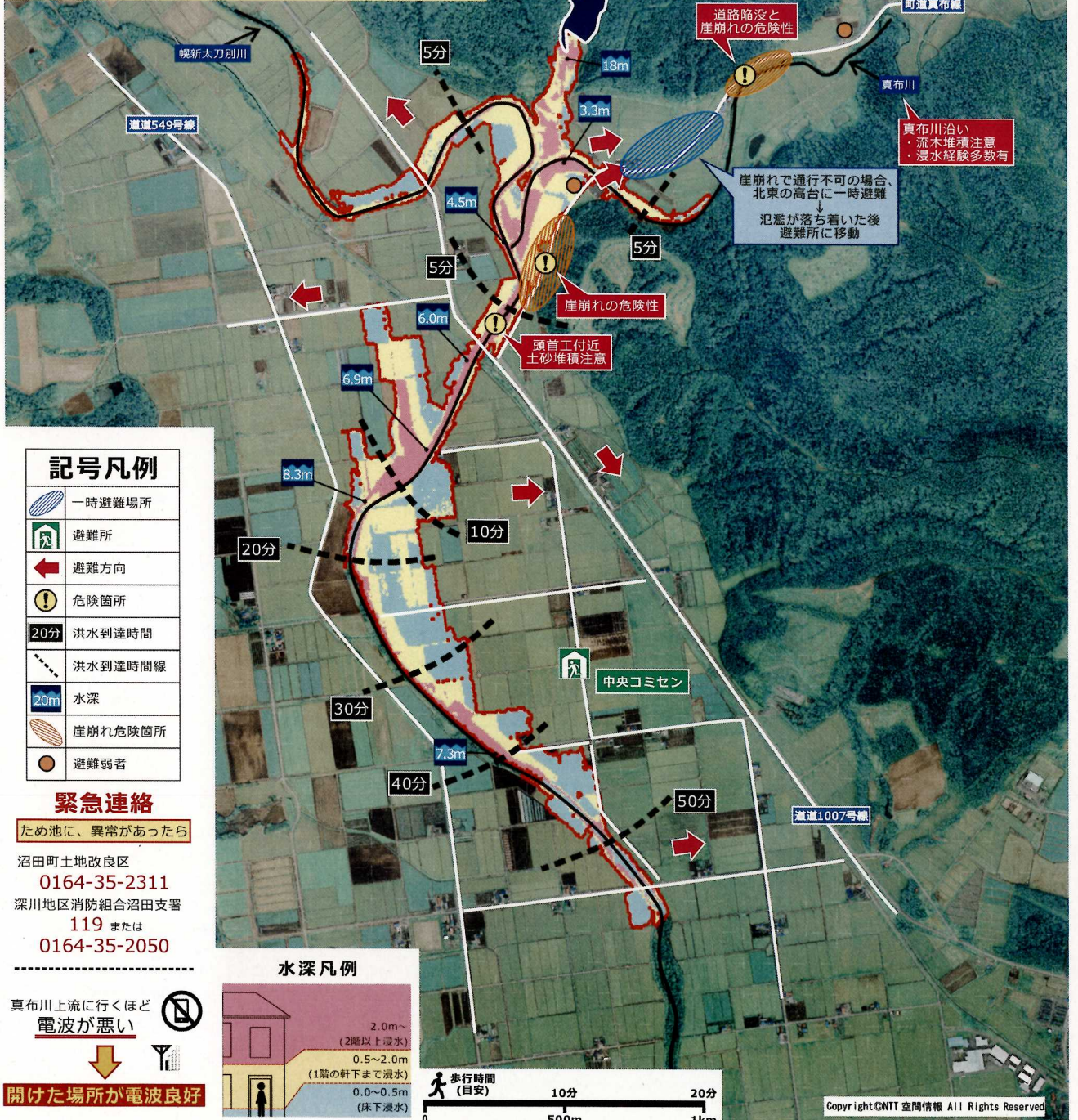
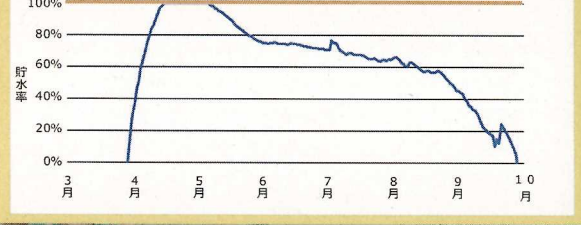
地震によるため池氾濫時の防災地図

- ・日常的に **避難所・避難ルート要確認!**
- ・大地震が来たらすぐに高台へ!
- ・避難は徒歩で!
- ・氾濫水濁っている! 足元注意!

ハザードマップは、自然災害による被害を予測し、その被害範囲を地図として表したものです。災害時における適切な避難行動や避難のタイミングは、個人が置かれた状況により異なります。緊急時には、周囲の状況や市町村など関係機関からの情報を確認し、自らの意思で適切に避難してください。

藤沢貯水池満水時の全決壊を想定しています

【藤沢貯水池貯水率の季節変化(過去5年間平均値)】



藤沢貯水池
最終改築：昭和53年
(大正12年築造)
貯水量：60万㎡
堤高：17.5m
堤長：95m

真布川沿い
・流木堆積注意
・浸水経験多数有

崖崩れで通行不可の場合、
北東の高台に一時避難
↓
氾濫が落ち着いた後
避難所に移動

頭首工付近
土砂堆積注意

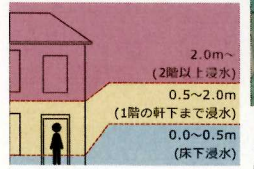
記号凡例

	一時避難場所
	避難所
	避難方向
	危険箇所
	洪水到達時間
	洪水到達時間線
	水深
	崖崩れ危険箇所
	避難弱者

緊急連絡

ため池に、異常があったら
沼田町土地改良区
0164-35-2311
深川地区消防組合沼田支署
119 または
0164-35-2050

水深凡例



真布川上流に行くほど
電波が悪い
↓
開けた場所が電波良好

